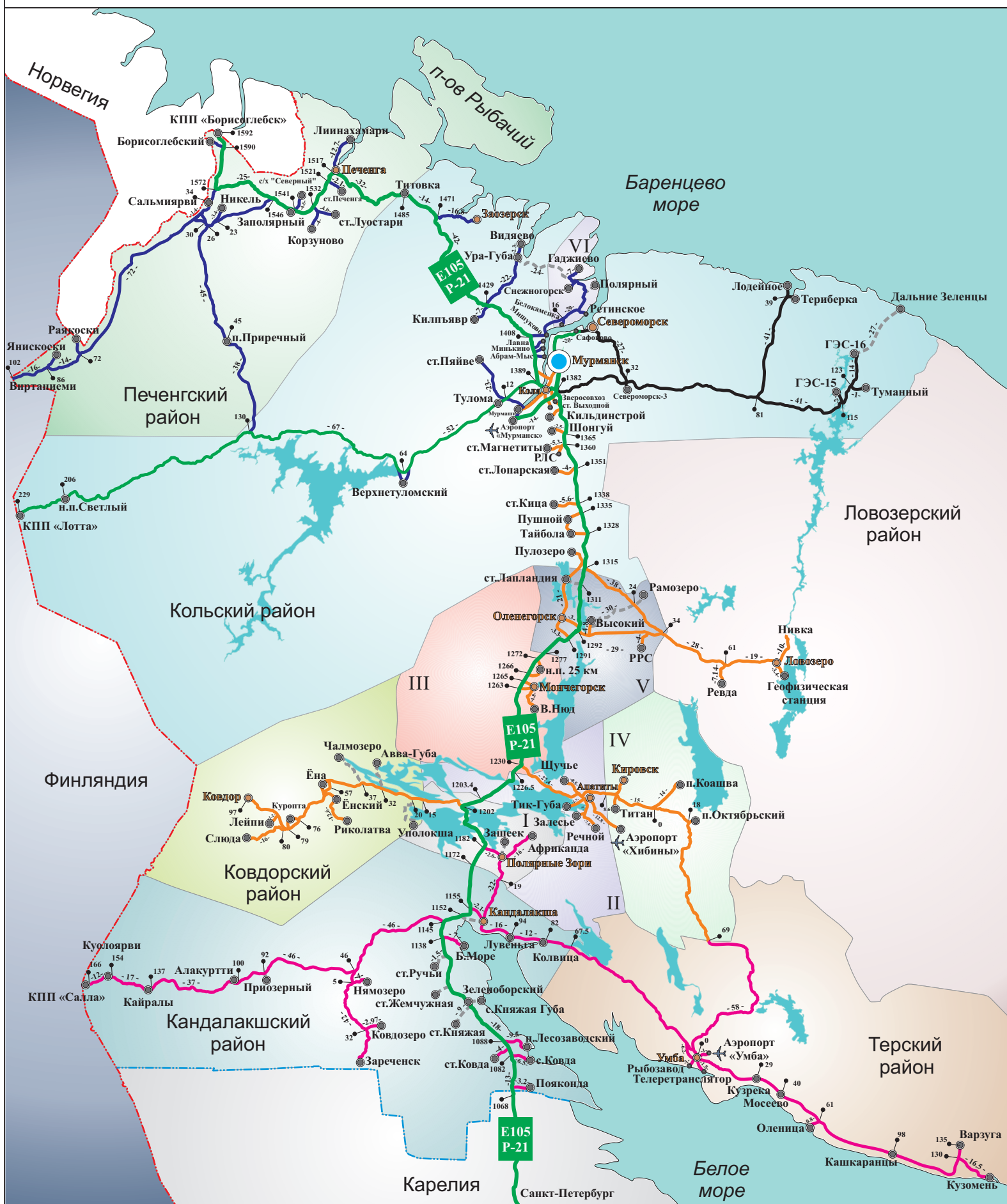










# СХЕМА

автомобильных дорог общего пользования  
Мурманской области



-  Федеральная автодорога «Кола»
-  Участки дорог «Север»
-  Участки дорог «Восток»
-  Участки дорог «Центр»
-  Участки дорог «Юг»

- Условные обозначения:**
-  **Мурманск** Административный центр области
  -  **Кола** Административные центры районов области
  -  Заполярный Населенные пункты (города, поселки и пр.)

- I г. Полярные Зори с подведомственной территорией
- II г. Апатиты с подведомственной территорией
- III г. Мончегорск с подведомственной территорией
- IV г. Кировск с подведомственной территорией
- V г. Оленегорск с подведомственной территорией
- VI ЗАТО Александровск